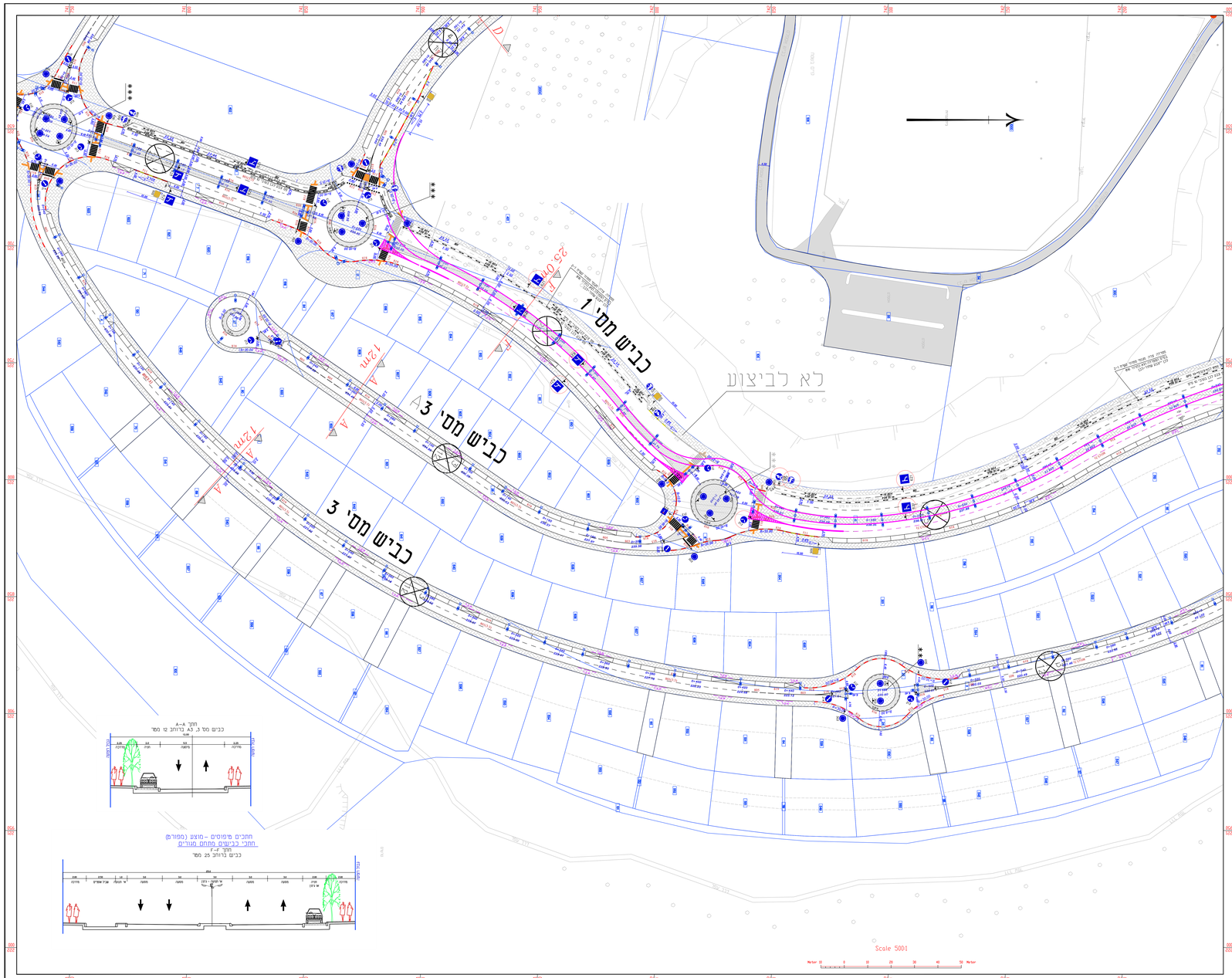

חתך A-A
כביש מס ג, A3 נרחוב 12 מטר

חתכים מיפוסים - מוצג (מפורט)
חתכי כבישים מתחם מגורים
חתך F-F
כבישים נרחוב 25 מטר

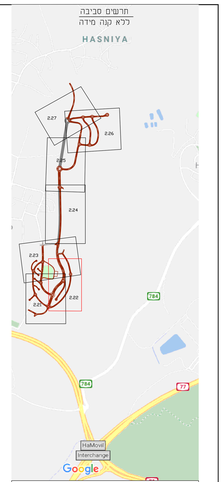

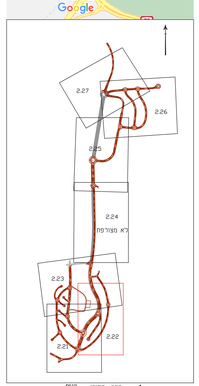

רכב החוכן BUS	*
רכב החוכן SV-9.5	**
רכב החוכן WB-12	***
גבולות שטחה לפי תמל מסמ	
תכנון	
מדרכה מרוצפת	
אגם נוגה ל מים	
עמוד תאורה	
תמרור לא כביגוב(הסתרה)	

בהתאם מסכתי לפי הקבה מ-3 להקמת תקבורה
תקבורה המבא"א 1981, ראאל' ההוצעוצות הרכוסות
על ד' הקמות ואאמות/בגי מדוע/מסכים מאאר
דוקב, למסק, לבבנן, ולהוסר, לפי הענין, את הסמרורים
האמורים כמשים זה לכמם המפים

רשות תמרור מקומית
מועצה מקומית ביר אלמכסור

מס'	תמונה	שנוי	תאריך	מהות השנוי	מדמה
06			09.03.23	רישום עדכו	ר.מ
5			02.09.21	עדכון תכנית תאורה	ר.מ
4			30.08.21	רב. הבנה. מים. מקום	ר.מ
3			24.08.21	שינוי תכנית מקומית המחברה מים 29.08.21	ר.מ
2			14.07.21	שינוי רקי הנחת מטרו המחברה מים 11.08.21	ר.מ
1			31.05.21	שינוי רקי הנחת מטרו המחברה מים 22.06.21	ר.מ
				המחברה מים 04.35.21	

ביר אל מכסור	תכנית חנוכה
עבוכנת מזרחי	עבוכנת מגורים

תיק עבוד: גדיש הנדסה וניהול			
קנ"מ: 1500	תאריך: 07.02.2021	תוכנית מס': 2.22-B	
		58121	
שם פרוג: 158121			

מקדם מרכזי מפות	
מקדם מרכזי גבהים	